



Județul Mehedinți
Consiliul Local al Municipiului Drobeta Turnu Severin
Str. Mareșal Averescu, nr. 2
Tel: +40 (252) 31.43.79
Fax: +40 (252) 31.63.17
E-mail: primaria@primariadrobeta.ro
Web: www.primariadrobeta.ro

HOTĂRĂREA NR. 69

privind aprobarea dării unui acord de principiu referitor la preluarea imobilelor situate în Drobeta Turnu Severin, str. Serpentina Roșiori, nr. 1A, având numerele cadastrale 64245, 64246, 64248, 64249 și aprobarea trecerii imobilelor respective din domeniul public al statului și administrarea OCPI Mehedinți în domeniul public al Municipiului Drobeta Turnu Severin

Consiliul Local al municipiului Drobeta Turnu Severin, județul Mehedinți;
Având în vedere:

- Adresa OCPI Mehedinți nr. 3724 / 31.01.2022;
- Referatul de aprobare întocmit de Primarul Municipiului Drobeta Turnu Severin, înregistrat sub nr. 171 / 21.02.2022;
- Raportul de specialitate întocmit la nivelul Direcției Patrimoniu din cadrul aparatului de specialitate al Primarului Municipiului Drobeta Turnu Severin, înregistrat sub nr. 172 / 21.02.2022, referitor la necesitatea și oportunitatea adoptării prezentei hotărâri;
- Avizele comisiilor de specialitate ale Consiliului Local;

Ținând cont de prevederile art. 84, art. 129 alin. 1, alin. 2 lit. (c), art. 139 alin. 1, alin. 2, art. 196 alin. 1 lit. (a) și cele ale art. 292 alin. 1-6 din Codul Administrativ aprobat prin O.U.G. nr. 57 din 3 iulie 2019;

HOTĂRĂȘTE:

Art. 1. Se aprobă darea unui acord de principiu referitor la preluarea imobilelor situate în Drobeta Turnu Severin, str. Serpentina Roșiori, nr. 1A, având numerele cadastrale 64245, 64246, 64248, 64249 și aprobarea trecerii imobilelor respective din domeniul public al statului și administrarea OCPI Mehedinți în domeniul public al Municipiului Drobeta Turnu Severin:

➤ teren și amenajări teren înscris în CF nr. 64245, NC 64245; suprafața 972 mp, teren intravilan; compus din amenajări teren – platforma betonată în suprafață de 972 mp; numărul de inventar MFP 165055; codul de clasificare 8.29.08; vecinătăți N-OCPI Mehedinți, Primăria Drobeta Turnu Severin E - Primăria Drobeta Turnu Severin; S - OCPI Mehedinți Lot 4; V - OCPI Mehedinți Lot 3, Lot 4; anul dobândirii / dării în folosință 2006; valoarea totală de inventar 94410 lei din care teren – 75930 lei, respectiv amenajări teren – platforma betonată 18480 lei;

➤ imobil înscris în CF nr. 64246, NC 64246 –C1 și NC 64246-C2, clădirea C1-NC 64246 – C1 regim de înălțime P+2E, Sc=843 mp, Sd=2529 mp, Su total = 2001 mp, NC 64246-C1; clădirea C2 - NC 64246-C2 magazie, regim de înălțime P, Sc=Sd=71 mp, Su total = 52 mp; teren intravilan S= 6323 mp CF 64246, NC 64246; numărul de inventar MFP 165059; codul de clasificare 8.29.08, vecinătăți N-V Primăria Drobeta Turnu Severin, E – OCPI Mehedinți Lot 2, S- OCPI Mehedinți Lot 4, Lot 6; anul dobândirii / dării în folosință 2006; Valoarea totală de inventar 2312934 lei din care clădire C1 – 1482224 lei, clădire C2 – 880 lei, Valoare teren – 829830 lei;

➤ teren înscris în CF nr. 64248, NC 64248, suprafață 4290 mp teren intravilan; numărul de inventar MFP 165057; codul de clasificare 8.29.08; vecinătăți N-OCPI Mehedinți Lot 4, E – Primăria Drobeta Turnu Severin, V-S – OCPI Mehedinți Lot 6, anul dobândirii / dării în folosință 2006, Valoarea de inventar 444880 lei;

➤ imobil înscris în CF nr. 64249, NC 64249 format din clădire C1 – foișor Sc=Sd= 9 mp, NC 64249 – C1, teren intravilan S=3496 mp, amenajări teren – gard prefabricat Sc sol = 254,5 ml CF 64249; număr de inventar MFP 165058, codul de clasificare 8.29.08; vecinătăți N-OCPI Mehedinți Lot 3, Lot 4, Lot 5, E- Primăria Drobeta Turnu Severin, S- Primăria Drobeta Turnu Severin, V- Primăria Drobeta Turnu Severin, anul dobândirii / dării în folosință 2006, valoarea totală de inventar 326600 lei din care clădire C1- foișor 220 lei, teren intravilan S-3496 mp = 325680 lei respectiv amenajări teren gard prefabricate – 700 lei.

Art. 2. Bunurile identificate conform art. 1 din prezenta hotărâre se declară bunuri de interes public local, urmând ca după preluare imobilul înscris în CF 64246 – C1 să fie adaptat spre a deveni bloc de locuințe sociale în cadrul unui proiect de investiții privind construirea de locuințe sociale, care se întinde pe o perioada de 10 ani, de la data preluării acestuia.

Art. 3. În cazul în care nu se respectă destinația imobilelor care se transmit, scopul și termenul de 10 ani de finalizare a proiectului acestea revin în domeniul public al statului și administrarea OCPI Mehedinți.

Art. 4. Imobilele așa cum sunt identificate la art. 1 se predau respectiv preiau pe bază de protocol încheiat între părțile interesate, în termenul prevăzut în hotărârea guvernului de transmitere.

Art. 5. La data adoptării prezentei hotărâri încetează H.C.L. nr. 130 / 29.06.2020, precum și dispozițiile hotărârilor anterioare care au același obiect.

Art. 6. Ducerea la îndeplinire a prezentei hotărâri revine Direcției Patrimoniu și Direcției Economice din aparatul de specialitate al primarului.

Art. 8. Hotărârea se transmite Instituției Prefectului – Județul Mehedinți, Primarului municipiului Drobeta Turnu Severin și se comunică direcțiilor nominalizate cu ducerea la îndeplinire.

Adoptată azi, 28.02.2022, în municipiul Drobeta Turnu Severin, județul Mehedinți.

**PREȘEDINTE DE ȘEDINȚĂ,
VERDEȘ GHEORGHE**



**CONTRASEMNEAZĂ,
SECRETAR GENERAL AL UAT,
PĂSAT MIRELA – ONUȚA**





Oficiul de Cadastru și Publicitate Imobiliară MEHEDINTI
Biroul de Cadastru și Publicitate Imobiliară Drobeta-Turnu Severin



EXTRAS DE CARTE FUNCİARĂ PENTRU INFORMARE

Carte Funciară Nr. 64245 Drobeta-Turnu Severin

Nr. cerere	3149
Ziua	27
Luna	01
Anul	2022

Cod verificare
10011663888



A. Partea I. Descrierea imobilului

TEREN Intravilan

Adresa: Loc. Drobeta-Turnu Severin, Str. Serpentina Rosiori, Nr. 1A, Jud. Mehedinti

Nr. Crt	Nr. cadastral Nr. topografic	Suprafața* (mp)	Observații / Referințe
A1	64245	972	Teren neimpregmuit;

B. Partea II. Proprietari și acte

Înscrieri privitoare la dreptul de proprietate și alte drepturi reale		Referințe
24239 / 09/08/2018		
Act Notarial nr. 1968, din 08/08/2018 emis de Cucu Natasa Laura;		
B1	Se infiinteaza cartea funciara 64245 a imobilului cu numarul cadastral 64245/Drobeta-Turnu Severin, rezultat din dezmembrarea imobilului cu numarul cadastral 5650 inscris in cartea funciara 56635;	A1
H.G. nr. 75/2006 emis de GUVERNUL ROMANIEI;		
B2	Intabulare, drept de PROPRIETATE cu titlul domeniu public, dobandit prin Lege, cota actuala 1/1 1) STATUL ROMAN OBSERVATII: pozitie transcrisa din CF 56635/Drobeta-Turnu Severin, inscrisa prin incheierea nr. 13548 din 23/10/2006; (provenita din conversia CF 16599)	A1
Act Normativ nr. 909/2017, din 14/12/2017 emis de GUVERNUL ROMANIEI;		
B3	Intabulare, drept de ADMINISTRARE, dobandit prin Lege 1) OCPI MEHEDINTI OBSERVATII: pozitie transcrisa din CF 56635/Drobeta-Turnu Severin, inscrisa prin incheierea nr. 814 din 11/01/2018;	A1

C. Partea III. SARCINI .

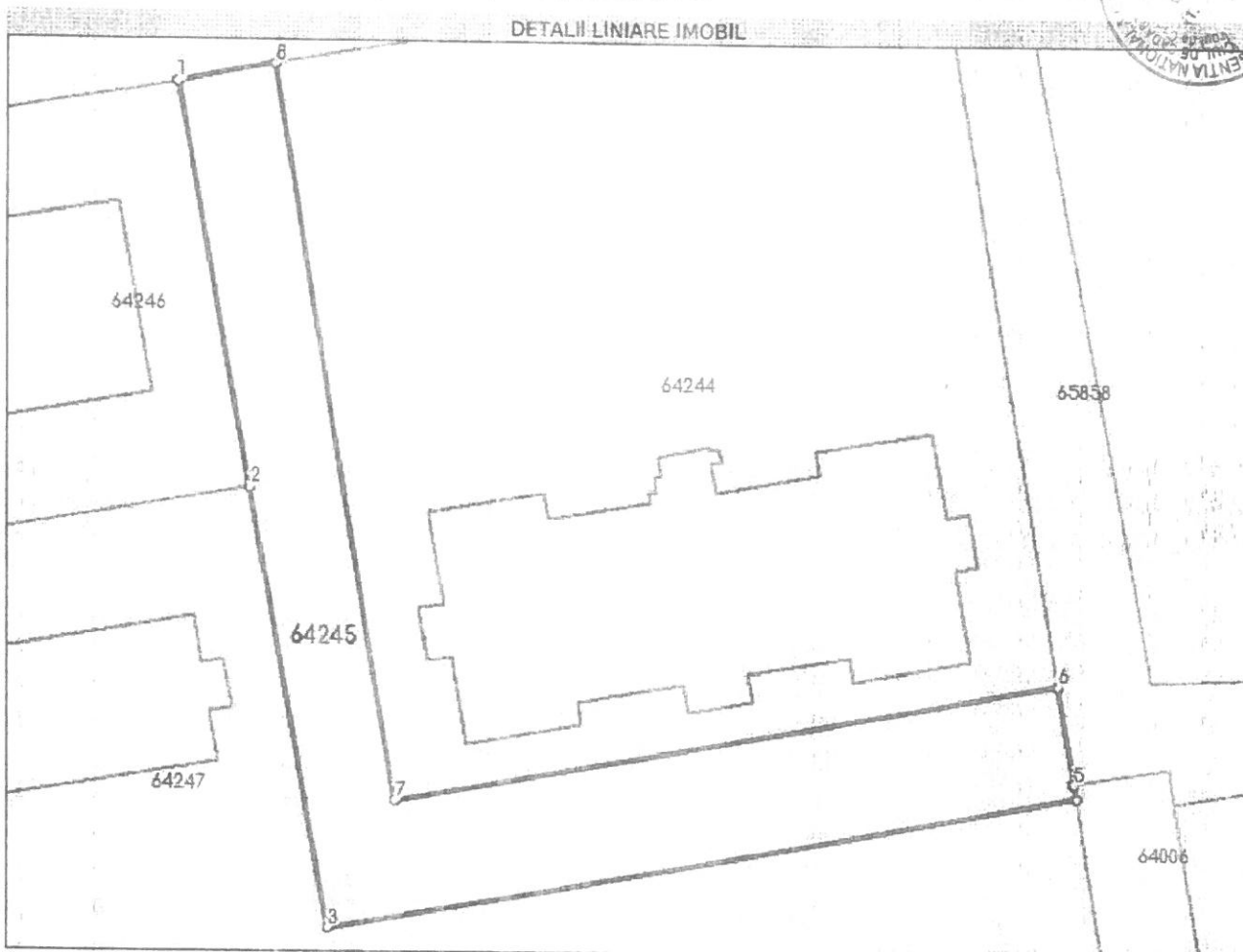
Inscrieri privind dezmembrările dreptului de proprietate, drepturi reale de garanție și sarcini	Referințe
NU SUNT	



Teren

Nr cadastral	Suprafața (mp)*	Observații / Referințe
64245	972	

* Suprafața este determinată în planul de proiecție Stereo 70.



Date referitoare la teren

Nr Crt	Categorie folosință	Intra vilan	Suprafața (mp)	Tarla	Parcelă	Nr. topo	Observații / Referințe
1	curți construcții	DA	972	-	-	-	

Lungime Segmente

1) Valorile lungimilor segmentelor sunt obținute din proiecție în plan.

Punct început	Punct sfârșit	Lungime segment (m)
1	2	32.13
2	3	34.976
3	4	60.147
4	5	1.129
5	6	7.834
6	7	53.258



Punct Început	Punct sfârșit	Lungime segment (= (m)
7	8	58.267
8	1	7.862

* Lungimile segmentelor sunt determinate în planul de proiecție Stereo 70 și sunt rotunjite la 1 milimetru.

** Distanța dintre puncte este formată din segmente cumulate ce sunt mai mici decât valoarea 1 milimetru.

Extrasul de carte funciară generat prin sistemul informatic integrat al ANCPİ conține informațiile din cartea funciară active la data generării. Acesta este valabil în condițiile prevăzute de art. 7 din Legea nr. 455/2001, coroborat cu art. 3 din O.U.G. nr. 41/2016, exclusiv în mediul electronic, pentru activități și procese administrative prevăzute de legislația în vigoare. Valabilitatea poate fi extinsă și în forma fizică a documentului, fără semnătură olografă, cu acceptul expres sau procedural al instituției publice ori entității care a solicitat prezentarea acestui extras.

Verificarea corectitudinii și realității informațiilor conținute de document se poate face la adresa www.ancpi.ro/verificare, folosind codul de verificare online disponibil în anet. Codul de verificare este valabil 30 de zile calendaristice de la momentul generării documentului.

Data și ora generării,

27/01/2022, 09:14

ORLEANU ALINA
REFERENT





Oficiul de Cadastru și Publicitate Imobiliară MEHEDINTI
Biroul de Cadastru și Publicitate Imobiliară Drobeta-Turnu Severin

Nr. cerere	3151
Ziua	27
Luna	01
Anul	2022

Cod verificare
100111664112



EXTRAS DE CARTE FUNCİARĂ PENTRU INFORMARE

Carte Funciară Nr. 64246 Drobeta-Turnu Severin

A. Partea I. Descrierea imobilului

TEREN Intravilan

Adresa: Loc. Drobeta-Turnu Severin, Str Serpentina Rosiori, Nr. 1A, Jud. Mehedinti

Nr. Crt	Nr. cadastral Nr. topografic	Suprafața* (mp)	Observații / Referințe
A1	64246	6.323	Teren neimprejmuț;

Construcții

Crt	Nr cadastral Nr. topografic	Adresa	Observații / Referințe
A1.1	64246-C1	Loc. Drobeta-Turnu Severin, Str Serpentina Rosiori, Nr. 1A, Jud. Mehedinti	Nr. niveluri:3; S. construita la sol:843 mp; sediu, regim inaltime: P+2E, Sd=2529 mp; suprafata utila la C1 parter de 679mp ; C1 etaj 1 de 661mp ; C1 etaj 2 de 661mp
A1.2	64246-C2	Loc. Drobeta-Turnu Severin, Str Serpentina Rosiori, Nr. 1A, Jud. Mehedinti	Nr. niveluri:1; S. construita la sol:71 mp; magazine, regim inaltime:P Sdesfasurata - 71 mp ;suprafata utila la C2 de 52mp

B. Partea II. Proprietari și acte

Înscrieri privitoare la dreptul de proprietate și alte drepturi reale		Referințe
24239 / 09/08/2018		
Act Notarial nr. 1968, din 08/08/2018 emis de Cucu Natasa Laura;		
B1	Se infiinteaza cartea funciara 64246 a imobilului cu numarul cadastral 64246/Drobeta-Turnu Severin, rezultat din dezmembrarea imobilului cu numarul cadastral 5650 in scris in cartea funciara 56635;	A1
H.G. nr. 75/2006 emis de GUVERNUL ROMANIEI;		
B2	Intabulare, drept de PROPRIETATEcu titlul domeniu public, dobandit prin Lege, cota actuala 1/1 1) STATUL ROMAN OBSERVATII: pozitie transcrisa din CF 56635/Drobeta-Turnu Severin, in scrisa prin incheierea nr. 13548 din 23/10/2006; (provenita din conversia CF 16599)	A1, A1.1, A1.2
Act Normativ nr. 909/2017, din 14/12/2017 emis de GUVERNUL ROMANIEI;		
B3	Intabulare, drept de ADMINISTRARE, dobandit prin Lege 1) OCPI MEHEDINTI OBSERVATII: pozitie transcrisa din CF 56635/Drobeta-Turnu Severin, in scrisa prin incheierea nr. 814 din 11/01/2018;	A1, A1.1, A1.2
10500 / 03/04/2019		
Act Administrativ nr. 9474, din 25/03/2019 emis de OCPI MH; Act Administrativ nr. 8219, din 14/03/2019 emis de OCPI MH;		
B6	se noteaza actualizare date imobil si repositionare, conform noului plan de amplasament si delimitare imobil -PAD- anexa la partea I a cartii funciare.	A1, A1.1, A1.2

C. Partea III. SARCINI .

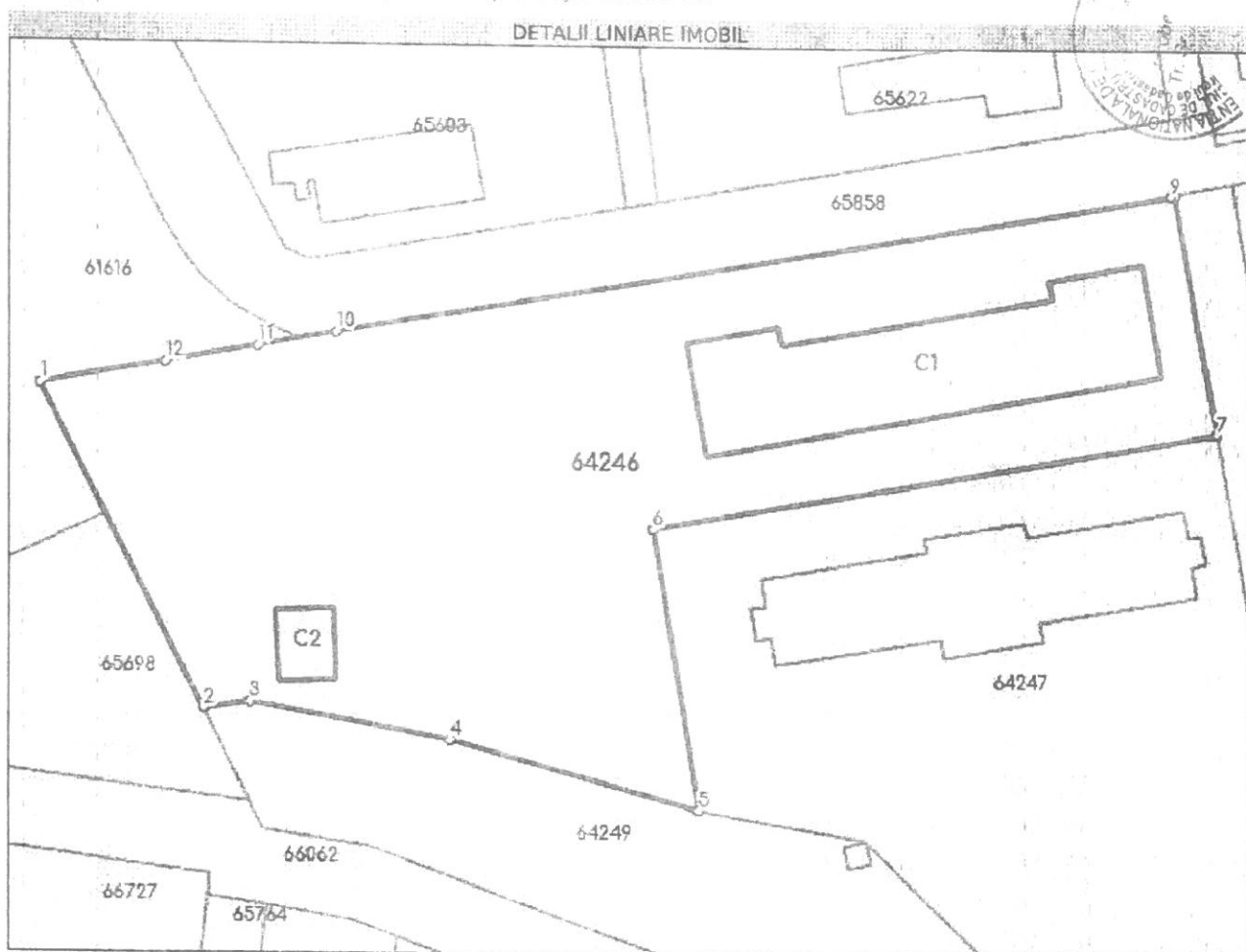
Inscrieri privind dezmembrămintele dreptului de proprietate, drepturi reale de garanție și sarcini	Referințe
NU SUNT	



Teren

Nr cadastral	Suprafața (mp)*	Observații / Referințe
64246	6.323	

* Suprafața este determinată în planul de proiecție Stereo 70.



Date referitoare la teren

Nr Crt	Categorie folosință	Intra vilan	Suprafața (mp)	Târta	Parcelă	Nr. topo	Observații / Referințe
1	curți construcții	DA	6.323	-	-	-	

Date referitoare la construcții

Crt	Număr	Destinație construcție	Supraf. (mp)	Situație juridică	Observații / Referințe
A1.1	64246-C1	construcții administrative și social culturale	843	Cu acte	S. construita la sol: 843 mp; sediu, regim înaltime: P+2E, Sd=2529 mp; suprafața utilă la C1 parter de 679mp ; C1 etaj 1 de 661mp ; C1 etaj 2 de 661mp
A1.2	64246-C2	construcții anexa	71	Cu acte	S. construita la sol: 71 mp; magazie, regim înaltime: P Sdesfasurata - 71 mp ; suprafața utilă la C2 de 52mp

Lungime Segmente

1) Valorile lungimilor segmentelor sunt obținute din proiecție în plan.

Punct început	Punct sfârșit	Lungime segment (m)
1	2	47.663



Punct început	Punct sfârșit	Lungime segment (m)
2	3	6.311
3	4	27.113
4	5	34.411
5	6	37.521
6	7	76.782
7	8	32.13
8	9	0.579
9	10	113.013
10	11	10.718
11	12	12.601
12	1	16.852

** Lungimile segmentelor sunt determinate în planul de proiecție Stereo 70 și sunt rotunjite la 1 milimetru.

** Distanța dintre puncte este formată din segmente cumulate ce sunt mai mici decât valoarea 1 milimetru.

Extrasul de carte funciară generat prin sistemul informatic integrat al ANCPİ conține informațiile din cartea funciară activă la data generării. Acesta este valabil în condițiile prevăzute de art. 7 din Legea nr. 455/2001, coroborat cu art. 3 din O.U.G. nr. 41/2016, exclusiv în mediul electronic, pentru activități și procese administrative prevăzute de legislația în vigoare. Valabilitatea poate fi extinsă și în forma fizică a documentului, fără semnătură olografă, cu acceptul expres sau procedural al instituției publice ori entității care a solicitat prezentarea acestui extras.

Verificarea corectitudinii și realității informațiilor conținute de document se poate face la adresa www.ancpi.ro/verificare, folosind codul de verificare online disponibil în antet. Codul de verificare este valabil 30 de zile calendaristice de la momentul generării documentului.

Data și ora generării,

27/01/2022, 09:18

OBISANU ALINA
REFERENT






Oficiul de Cadastru și Publicitate Imobiliară MEHEDINTI
Biroul de Cadastru și Publicitate Imobiliară Drobeta-Turnu Severin

Nr. cerere	3154
Ziua	27
Luna	01
Anul	2022

Cod verificare
100111664801



EXTRAS DE CARTE FUNCIARĂ PENTRU INFORMARE

Carte Funciară Nr. 64248 Drobeta-Turnu Severin



A. Partea I. Descrierea imobilului

TEREN Intravilan

Adresa: Loc. Drobeta-Turnu Severin, Str Serpentina Rosiori, Nr. 1A, Jud. Mehedinti

Nr. Crt	Nr. cadastral topografic	Nr.	Suprafața* (mp)	Observații / Referințe
A1	64248		4.290	Teren neîmprejmuit;

B. Partea II. Proprietari și acte

Înscrieri privitoare la dreptul de proprietate și alte drepturi reale		Referințe
24239 / 09/08/2018		
Act Notarial nr. 1968, din 08/08/2018 emis de Cucu Natasa Laura;		
B1	Se înființează cartea funciara 64248 a imobilului cu numărul cadastral 64248/Drobeta-Turnu Severin, rezultat din dezmembrarea imobilului cu numărul cadastral 5650 înscris în cartea funciara 56635;	A1
H.G. nr. 75/2006 emis de GUVERNUL ROMANIEI;		
B2	Intabulare, drept de PROPRIETATE cu titlul domeniu public, dobandit prin Lege, cota actuala 1/1 1) STATUL ROMAN OBSERVATII: pozitie transcrisa din CF 56635/Drobeta-Turnu Severin, inscrisa prin incheierea nr. 13548 din 23/10/2006; (provenita din conversia CF 16599)	A1
Act Normativ nr. 909/2017, din 14/12/2017 emis de GUVERNUL ROMANIEI;		
B3	Intabulare, drept de ADMINISTRARE, dobandit prin Lege 1) OCPI MEHEDINTI OBSERVATII: pozitie transcrisa din CF 56635/Drobeta-Turnu Severin, inscrisa prin incheierea nr. 814 din 11/01/2018;	A1

C. Partea III. SARCINI .

Inscrieri privind dezmembrările dreptului de proprietate, drepturi reale de garanție și sarcini	Referințe
NU SUNT	

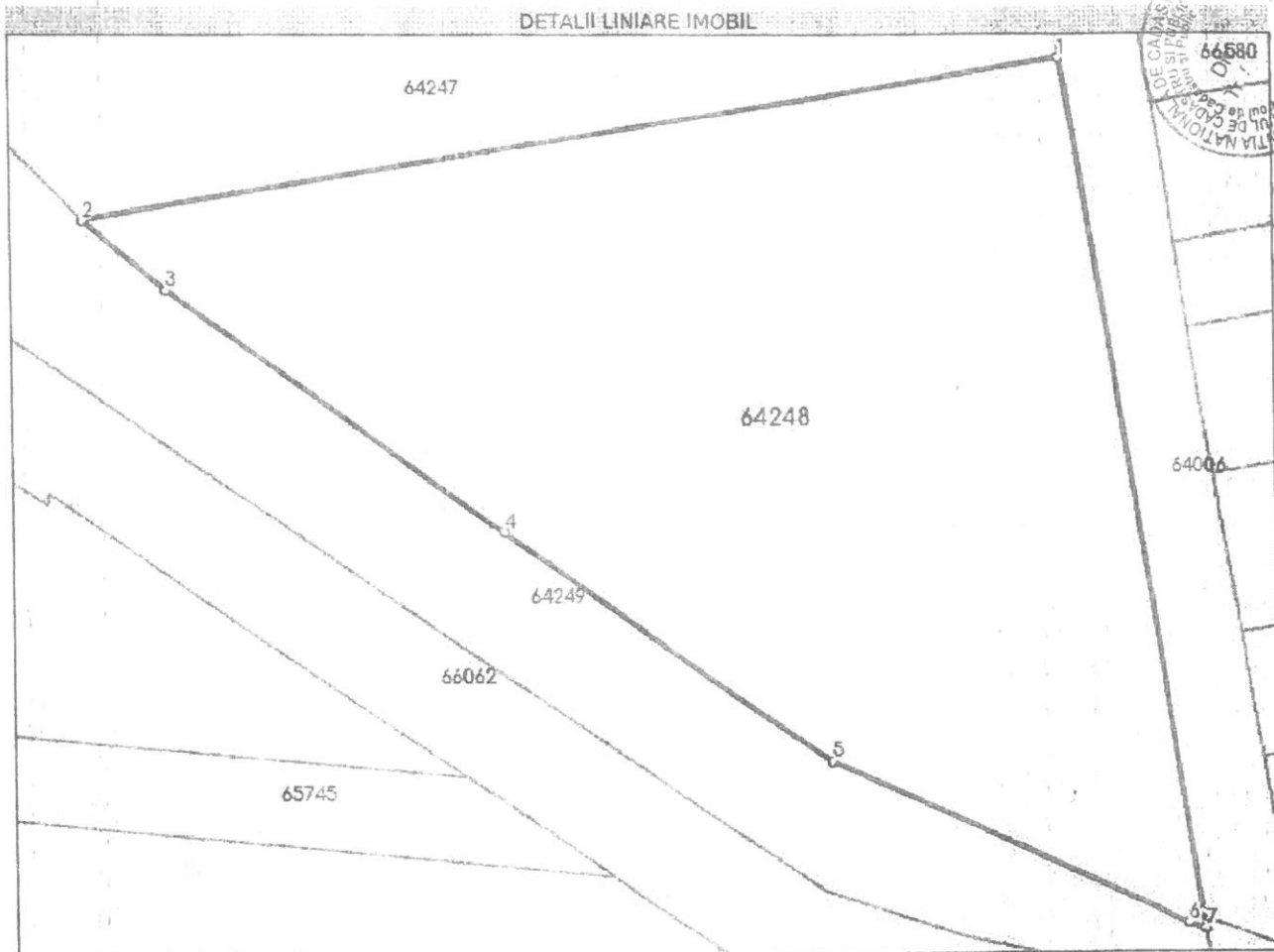


Anexa Nr. 1 La Partea I

Teren

Nr cadastral	Suprafața (mp)*	Observații / Referințe
64248	4.290	

* Suprafața este determinată în planul de proiecție Stereo 70.



Date referitoare la teren

Nr Crt	Categorie folosință	Intra vilan	Suprafața (mp)	Tarla	Parcelă	Nr. topo	Observații / Referințe
1	curți constructii	DA	4.290	-	-	-	

Lungime Segmente

1) Valorile lungimilor segmentelor sunt obținute din proiecție în plan.

Punct început	Punct sfârșit	Lungime segment (m)
1	2	94.213
2	3	10.285
3	4	39.134
4	5	37.708
5	6	37.23
6	7	1.76



Punct început	Punct sfârșit	Lungime segment (← (m))
7	1	83.168


** Lungimile segmentelor sunt determinate în planul de proiecție Stereo 70 și sunt rotunjite la 1 milimetru.
 *** Distanța dintre puncte este formată din segmente cumulate ce sunt mai mici decât valoarea 1 milimetru.

Extrasul de carte funciară generat prin sistemul informatic integrat al ANCPI conține informațiile din cartea funciară active la data generării. Acesta este valabil în condițiile prevăzute de art. 7 din Legea nr. 455/2001, coroborat cu art. 3 din O.U.G. nr. 41/2016, exclusiv în mediul electronic, pentru activități și procese administrative prevăzute de legislația în vigoare. Valabilitatea poate fi extinsă și în forma fizică a documentului, fără semnătură olografă, cu acceptul expres sau procedural al instituției publice ori entității care a solicitat prezentarea acestui extras.

Verificarea corectitudinii și realității informațiilor conținute de document se poate face la adresa www.ancpl.ro/verificare, folosind codul de verificare online disponibil în antet. Codul de verificare este valabil 30 de zile calendaristice de la momentul generării documentului.

Data și ora generării,

27/01/2022, 09:22


 ORLEANU ALINA
 REFERENT





**EXTRAS DE CARTE FUNCİARĂ
PENTRU INFORMARE**

Carte Funciară Nr. 64249 Drobeta-Turnu Severin



A. Partea I. Descrierea imobilului

TEREN Intravilan

Adresa: Loc. Drobeta-Turnu Severin, Str. Serpentina Rosiori, Nr. 1A, Jud. Mehedinti

Nr. Crt	Nr. cadastral Nr. topografic	Suprafața* (mp)	Observații / Referințe
A1	64249	3.496	Teren neimprejmuț;

Construcții

Crt	Nr. cadastral Nr. topografic	Adresa	Observații / Referințe
A1.1	64249-C1	Loc. Drobeta-Turnu Severin, Str. Serpentina Rosiori, Nr. 1A, Jud. Mehedinti	S. construita la sol:9 mp; S. construita desfasurata:9 mp; S desfasurata=9 mp, foisor

B. Partea II. Proprietari și acte

Înscrieri privitoare la dreptul de proprietate și alte drepturi reale		Referințe
24239 / 09/08/2018		
Act Notarial nr. 1968, din 08/08/2018 emis de Cucu Natasa Laura;		
B1	Se infiinteaza cartea funciara 64249 a imobilului cu numarul cadastral 64249/Drobeta-Turnu Severin, rezultat din dezmembrarea imobilului cu numarul cadastral 5650 inscris in cartea funciara 56635;	A1
H.G. nr. 75/2006 emis de GUVERNUL ROMANIEI;		
B2	Intabulare, drept de PROPRIETATEcu titlul domeniu public, dobandit prin Lege, cota actuala 1/1 1) STATUL ROMAN OBSERVATII: pozitie transcrisa din CF 56635/Drobeta-Turnu Severin, inscrisa prin incheierea nr. 13548 din 23/10/2006; (provenita din conversia CF 16599)	A1, A1.1
Act Normativ nr. 909/2017, din 14/12/2017 emis de GUVERNUL ROMANIEI;		
B3	Intabulare, drept de ADMINISTRARE, dobandit prin Lege 1) OCPI MEHEDINTI OBSERVATII: pozitie transcrisa din CF 56635/Drobeta-Turnu Severin, inscrisa prin incheierea nr. 814 din 11/01/2018;	A1, A1.1

C. Partea III. SARCINI .

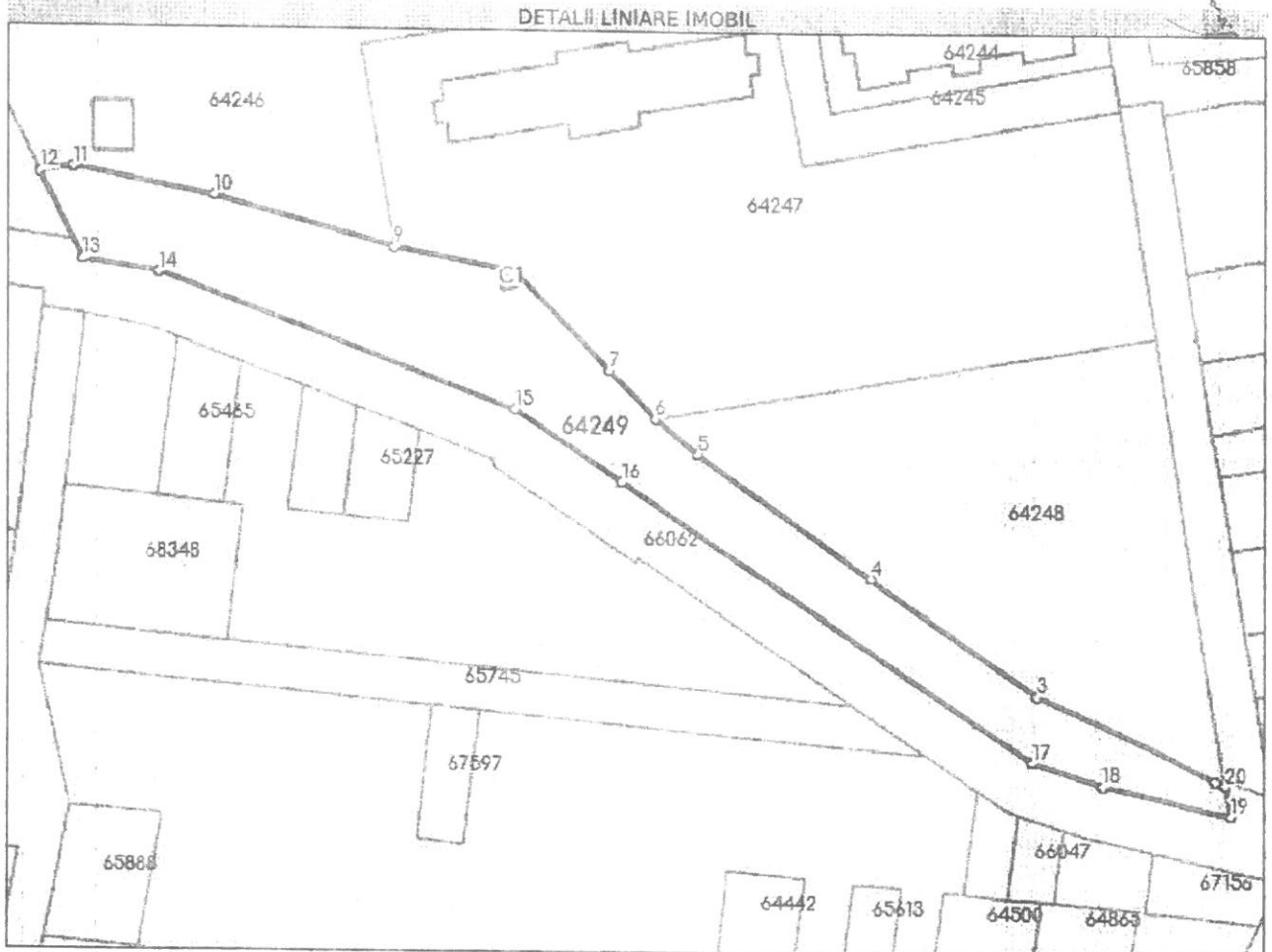
Inscrieri privind dezmembrămintele dreptului de proprietate, drepturi reale de garanție și sarcini	Referințe
NU SUNT	



Teren

Nr cadastral	Suprafața (mp)*	Observații / Referințe
64249	3.496	

* Suprafața este determinată în planul de proiecție Stereo 70.



Date referitoare la teren

Nr Crt	Categorie folosință	Intra vilan	Suprafața (mp)	Tarla	Parcelă	Nr. topo	Observații / Referințe
1	curți constructii	DA	446	-	-	-	
2	arabil	DA	3.050	-	-	-	

Date referitoare la construcții

Crt	Număr	Destinație construcție	Supraf. (mp)	Situație juridică	Observații / Referințe
A1.1	64249-C1	construcții anexa	9	Cu acte	S. construita la sol: 9 mp; S. construita desfasurata: 9 mp; S desfasurata=9 mp, foisor

Lungime Segmente

1) Valorile lungimilor segmentelor sunt obținute din proiecție în plan.

Punct început	Punct sfârșit	Lungime segment (m)
1	2	1.76
2	3	37.23
3	4	37.708



Punct început	Punct sfârșit	Lungime segment (= (m)
4	5	39.134
5	6	10.285
6	7	12.188
7	8	25.616
8	9	22.794
9	10	34.411
10	11	27.113
11	12	6.311
12	13	17.813
13	14	14.575
14	15	70.654
15	16	23.985
16	17	91.915
17	18	13.509
18	19	24.966
19	20	5.655
20	1	0.279

** Lungimile segmentelor sunt determinate în planul de proiecție Stereo 70 și sunt rotunjite la 1 milimetru.
 *** Distanța dintre puncte este formată din segmente cumulate ce sunt mai mici decât valoarea 1 milimetru.

Extrasul de carte funciară generat prin sistemul informatic integrat al ANCPİ conține informațiile din cartea funciară active la data generării. Acesta este valabil în condițiile prevăzute de art. 7 din Legea nr. 455/2001, coroborat cu art. 3 din O.U.G. nr. 41/2016, exclusiv în mediul electronic, pentru activități și procese administrative prevăzute de legislația în vigoare. Valabilitatea poate fi extinsă și în forma fizică a documentului, fără semnătură olografă, cu acceptul expres sau procedural al instituției publice ori entității care a solicitat prezentarea acestui extras.

Verificarea corectitudinii și realității informațiilor conținute de document se poate face la adresa www.ancpi.ro/verificare, folosind codul de verificare online disponibil în antet. Codul de verificare este valabil 30 de zile calendaristice de la momentul generării documentului.

Data și ora generării,
 27/01/2022, 09:36

OPRIEANU ALINA
 REFERENT

