



ROMÂNIA  
JUDEȚUL MEHEDINȚI



# CONSILIUL LOCAL AL MUNICIPIULUI DROBETA-TURNU SEVERIN

## PROIECT DE HOTĂRÂRE

nr. 350 din 17.11.2022

*privind aprobarea trecerii terenului în suprafață de 1972 mp situat în strada Crișan, nr. 27A, identificat cu NC 69514, zona Bazin Olimpic din domeniul public al Municipiului Drobeta-Turnu Severin și administrarea Consiliului Local Drobeta-Turnu Severin în domeniul public al Județului Mehedinți și administrarea Consiliului Județean Mehedinți*

### Ținând cont de:

- a) Referatul de aprobare întocmit de Primarul Municipiului Drobeta Turnu Severin, inițiatorul proiectul de hotărâre, înregistrat sub nr. 787 / 18.11.2022
- b) Raportul de specialitate întocmit la nivelul Direcției Patrimoniu din cadrul aparatului de specialitate al Primarului Municipiului Drobeta-Turnu Severin, înregistrat sub nr. 43742 / 17.11.2022, referitor la necesitatea și oportunitatea adoptării prezentei hotărâri;
- c) Dispozițiile H.C.J. – Mehedinți nr. 103/29.06.2022 privind solicitarea trecerii în domeniul public al UAT Județul Mehedinți și administrarea Consiliului Județean Mehedinți, a terenului cu suprafața de 1972 mp, NC 69514 Drobeta Turnu Severin, situat în strada Crișan, nr. 27A, zona Bazin Olimpic, din domeniul public al Municipiului Drobeta Turnu Severin și administrarea Consiliului Local Drobeta Turnu Severin;
- d) Avizele comisiilor de specialitate ale Consiliului Local al Municipiului Drobeta-Turnu Severin;

În conformitate cu prevederile art. 84, art. 129 alin. (1), alin. (2) lit. c), art. 294 alin. (3) din Ordonanța de urgență a Guvernului nr. 57/2019 privind Codul Administrativ, cu modificările și completările ulterioare, precum și

În temeiul prevederilor art. 139 alin. (2) coroborat cu art. 196 alin. (1) lit. a) din Ordonanța de urgență a Guvernului nr. 57/2019 privind Codul administrativ, cu modificările și completările ulterioare,

### CONSILIUL LOCAL AL MUNICIPIULUI DROBETA-TURNU SEVERIN

adoptă prezenta hotărâre:

Art. 1 Se aprobă trecerea terenului în suprafață de 1972 mp situat în Drobeta Turnu Severin, strada Crișan, nr. 27A, zona Bazin Olimpic, înscris în CF nr. 69514 Drobeta Turnu Severin, având NC 69514, din domeniul public al Municipiului Drobeta-Turnu Severin și administrarea Consiliului Local Drobeta-Turnu Severin în domeniul public al Județului Mehedinți și administrarea Consiliului Județean Mehedinți.

Art. 2 Se aprobă încetarea interesului public local asupra terenului în suprafață de 1972 mp situat în Drobeta Turnu Severin, strada Crișan nr. 27A, identificat cu NC 69514.

Art. 3 Predarea-preluarea terenului identificat la art. 1 se va face prin Protocol de predare- primire încheiat între părțile interesate.

Art. 4 Se actualizează în mod corespunzător inventarul bunurilor care alcătuiesc domeniul public al Municipiului Drobeta Turnu Severin.

Art. 5 Ducerea la îndeplinire a prezentei hotărâri revine Direcției Patrimoniu, privind realizarea procedurii de radiere din cartea funciară a terenului prevăzut la art. 1.

Art. 6 Hotărârea se transmite Instituției Prefectului - Județul Mehedinți, și se comunică Primarului Municipiului Drobeta-Turnu Severin și Direcției Patrimoniu și se publică pe site-ul

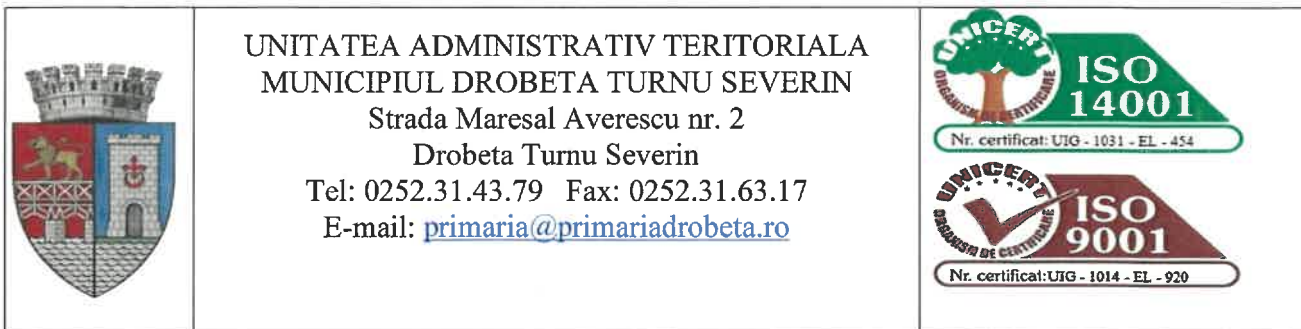
instituției [www.primariadrobeta.ro](http://www.primariadrobeta.ro).

INIȚIATOR PROIECT:  
PRIMARUL MUNICIPIULUI DROBETA-TURNU SEVERIN

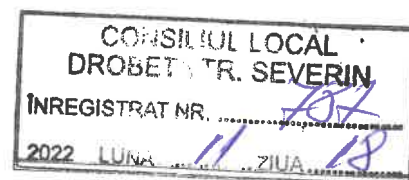
**Marius SCRECIU**

AVIZEAZĂ PENTRU LEGALITATE:  
SECRETARUL GENERAL AL MUNICIPIULUI DROBETA-  
TURNU SEVERIN

**Mirela-Onuța PĂSAT**



## REFERAT DE APROBARE



***privind aprobarea trecerii terenului în suprafață de 1972 mp situat în strada Crișan, nr. 27A, zona Bazin Olimpic din domeniul public al Municipiului Drobeta-Turnu Severin și administrarea Consiliului Local al Municipiului Drobeta-Turnu Severin în domeniul public al UAT Județul Mehedinți și administrarea Consiliului Județean Mehedinți***

Având în vedere :

- dispozițiile H.C.J. - Mehedinți nr. 103/29.06.2022 privind solicitarea trecerii în domeniul public al Județului Mehedinți și administrarea Consiliului Județean Mehedinți, a terenului cu suprafața de 1972 mp, NC 69514 Drobeta Turnu Severin, situat în strada Crișan, nr. 27A, zona Bazin Olimpic, din domeniul public al Municipiului Drobeta Turnu Severin și administrarea Consiliului Local Drobeta Turnu Severin;
- faptul că terenul, în suprafață de 1972 mp, având NC 69514, situat în Drobeta Turnu Severin, str. Crișan nr. 27A este limitrof Bazinului Olimpic aflat în patrimoniul Județului Mehedinți și este necesar pentru construirea căilor de acces la obiectivul de investiții „Realizare, modernizare, dotare și extindere Bazin de Înot”, proiect aflat pe agenda Consiliului Județean Mehedinți;
- existența elementelor care atestă faptul că terenul, în suprafață de 1972 mp, având NC 69514 situat în str. Crișan nr. 27A este de uz și interes public județean;
- dispozițiile art. 294, alin. 3 din O.U.G nr. 57/05.07.2019 privind Codul administrativ, conform cărora „*trecerea unui bun din domeniul public al unități administrativ-teritoriale, de pe raza teritorială a unui județ în domeniul public al județului respectiv se face la cererea consiliului județean, prin hotărârea consiliului local al comunei, al orașului sau al municipiului, după caz*”;




propun ca în ședința consiliului local al Municipiului Drobeta Turnu Severin să fie adoptat proiectului de hotărâre privind aprobarea trecerii terenului în suprafață de

1972 mp situat în strada Crișan, nr. 27A, identificat cu NC 69514, zona Bazin Olimpic din domeniul public al Municipiului Drobeta-Turnu Severin și administrarea Consiliului Local al Municipiului Drobeta-Turnu Severin în domeniul public al Județului Mehedinți și administrarea Consiliului Județean Mehedinți.

**INITIATOR,  
PRIMAR**

**MARIUS SCRECIU**



	<p>UNITATEA ADMINISTRATIV TERITORIALA MUNICIPIUL DROBETA TURNU SEVERIN Strada Maresal Averescu nr. 2 Drobeta Turnu Severin Tel: 0252.31.43.79 Fax: 0252.31.63.17 E-mail: <a href="mailto:primaria@primariadrobeta.ro">primaria@primariadrobeta.ro</a> DIRECȚIA PATRIMONIU Nr. <u>4342/17.11.2022</u></p>	 
---	--	--

Avizat Serviciul Juridic

Prin raport de avizare nr. 43439/17.11.2022

### Report de specialitate

***privind aprobarea trecerii terenului în suprafață de 1972 mp situat în strada Crișan, nr. 27A, identificat cu NC 69514, zona Bazin Olimpic din domeniul public al Municipiului Drobeta-Turnu Severin și administrarea Consiliului Local al Municipiului Drobeta-Turnu Severin în domeniul public al UAT Județul Mehedinți și administrarea Consiliului Județean Mehedinți***

Prin referatul de aprobare nr. 787/18.11.2022 Primarul Municipiului Drobeta Turnu Severin propune adoptarea unei hotărâri de consiliu local privind aprobarea trecerii terenului în suprafață de 1972 mp situat în strada Crișan, nr. 27A, identificat cu NC 69514, zona Bazin Olimpic din domeniul public al Municipiului Drobeta-Turnu Severin și administrarea Consiliului Local Drobeta-Turnu Severin în domeniul public al Județului Mehedinți și administrarea Consiliului Județean Mehedinți.

#### ***1. Necesitatea și oportunitatea proiectului***

Proiectul de hotărâre propus are ca scop realizarea unei bune colaborări între Municipiul Drobeta-Turnu Severin și Județul Mehedinți prin prisma analizării și soluționării modului de satisfacere a interesului public local sau județean, după caz, în speță extinderea și modernizarea obiectivului de investiții „Realizare, modernizare, dotare și extindere Bazin de Înot”.

În acest context, s-a considerat că punerea în practică a proiectului „Realizare, modernizare, dotare și extindere Bazin de Înot” care aparține Județului Mehedinți nu se poate soluționa decât prin utilizarea de către Județul Mehedinți a terenului în suprafață de 1972 mp, având NC 69514, situat în strada Crișan, nr. 27A pentru construirea căilor de acces necesare funcționării obiectivului de investiții, teren limitrof obiectivului menționat.

Aprobarea proiectului de hotărâre este necesară și oportună prin prisma următoarele elemente:

- dispozițiile H.C.J. nr. 103/29.06.2022 privind solicitarea trecerii în domeniul public al UAT Județul Mehedinți și administrarea Consiliului Județean Mehedinți, a terenului cu suprafața de 1972 mp, NC 69514 Drobeta Turnu Severin, situat în strada Crișan, nr. 2, zona Bazin Olimpic, din domeniul public al UAT Municipiul Drobeta Turnu Severin și administrarea Consiliului Local și Primăriei Municipiului Drobeta Turnu Severin;
- faptul că terenul, în suprafață de 1972 mp, având NC 69514, situat în Drobeta Turnu Severin, str. Crișan nr. 27A se află în proximitatea Bazinul Olimpic aflat în patrimoniul UAT Județul Mehedinți și este necesar pentru construirea căilor de acces la obiectivul de investiții „Realizare, modernizare, dotare și extindere Bazin de Înot”, proiect aflat pe agenda Consiliului Județean Mehedinți;
- existența elementelor care atestă faptul că terenul, în suprafață de 1972 mp, având NC 69514 situat în str. Crișan nr. 27A este de uz și interes public județean;
- dispozițiile art. 294, alin. 3 din O.U.G nr. 57/05.07.2019 privind Codul administrativ, conform căroră *„trecerea unui bun din domeniul public al unități administrativ-teritoriale, de pe raza teritorială a unui județ în domeniul public al județului respectiv se face la cererea consiliului județean, prin hotărârea consiliului local al comunei, al orașului sau al municipiului, după caz”*.

Concluzionând, susținem că aprobarea proiectului de hotărâre propus este necesară și oportună în sensul în care modernizarea Bazinului Olimpic nu se poate realiza fără amplasarea pe terenul despre care facem vorbire a căilor de acces necesare funcționării obiectivului de investiții.

## **2. Analiza economico-financiară**

Prin adoptarea proiectului de hotărâre privind aprobarea trecerii terenului în suprafață de 1972 mp situat în strada Crișan, nr. 27A, zona Bazin Olimpic din domeniul public al Municipiului Drobeta-Turnu Severin și administrarea Consiliului Local al Municipiului Drobeta-Turnu Severin în domeniul public al UAT Județul Mehedinți și administrarea Consiliului Județean Mehedinți se aduce o contribuție importantă la realizarea de venituri la nivelul Județul Mehedinți, crearea de noi locuri de muncă și atragerea de venituri la bugetul local.

## **3. Legalitatea**

Susținerea proiectului din punct de vedere legal este fundamentată pe dispozițiile art. 84, art. 129 alin. (1), alin. (2) lit. c), art. 139 alin. (1), alin. (2), art. 286 alin. (4), art. 294 alin. (3) din Ordonanța de urgență a Guvernului nr. 57/2019 privind Codul Administrativ, cu modificările și completările ulterioare.

În acest sens, în conformitate cu dispozițiile art. 136 alin. (8) lit. b) din O.U.G. nr. 57/05.07.2019 privind Codul administrativ, a fost întocmit raportul de specialitate al Direcției Patrimoniu cu privire la aprobarea trecerii terenului în suprafață de 1972 mp situat în strada Crișan, nr. 27A, identificat cu NC 69514, zona Bazin Olimpic din domeniul public al Municipiului Drobeta-Turnu Severin și administrarea Consiliului Local Drobeta-Turnu Severin în domeniul public al Județului Mehedinți și administrarea Consiliului Județean Mehedinți.

Proiectul de hotărâre cu întreaga documentație va fi supus spre dezbatere și aprobare în ședința consiliului local al Municipiului Drobeta Turnu Severin.

**Director ,**

**Lăpădat Radu**



**Șef Serviciu Administrare Terenuri,**




**Nuhaiu Felix**



**Întocmit,**

**Zimța Valentin**



	<p>UNITATEA ADMINISTRATIV TERITORIALA MUNICIPIUL DROBETA TURNU SEVERIN</p> <p>Strada Maresal Averescu nr. 2 Drobeta Turnu Severin</p> <p>Telefon: 0252.31.43.79 Fax: 0252.31.63.17 E-mail: <a href="mailto:primaria@primariadrobeta.ro">primaria@primariadrobeta.ro</a></p>	 <p>Nr. certificat: UJG - 1031 - EL - 434</p>
		 <p>Nr. certificat: UJG - 1014 - EL - 920</p>

Nr. 53839/17.XI.2022

### Raport de avizare

Având în vedere:

- Raportul de specialitate nr. 43724/17.11.2022, privind aprobarea trecerii terenului în suprafață de 1972 mp situat în strada Crișan, nr. 27A, identificat cu NC 69514, zona Bazin Olimpic din domeniul public al Municipiului Drobeta-Turnu Severin și administrarea Consiliului Local Drobeta-Turnu Severin în domeniul public al Județului Mehedinți și administrarea Consiliului Județean Mehedinți;
- Dispozițiile H.C.J. – Mehedinți nr. 103/29.06.2022 privind solicitarea trecerii în domeniul public al UAT Județul Mehedinți și administrarea Consiliului Județean Mehedinți, a terenului cu suprafața de 1972 mp, NC 69514 Drobeta Turnu Severin, situat în strada Crișan, nr. 27A, zona Bazin Olimpic, din domeniul public al Municipiului Drobeta Turnu Severin și administrarea Consiliului Local Drobeta Turnu Severin;
- În conformitate cu prevederile art. 84, art. 129 alin. (1), alin. (2) lit. c), art. 294 alin. (3) din Ordonanța de urgență a Guvernului nr. 57/2019 privind Codul Administrativ, cu modificările și completările ulterioare;
- În temeiul prevederilor art. 139 alin. (2) coroborat cu art. 196 alin. (1) lit. a) din Ordonanța de urgență a Guvernului nr. 57/2019 privind Codul administrativ, cu modificările și completările ulterioare,

### Avizăm favorabil

Propunerea privind aprobarea trecerii terenului în suprafață de 1972 mp situat în strada Crișan, nr. 27A, identificat cu NC 69514, zona Bazin Olimpic din domeniul public al Municipiului Drobeta-Turnu Severin și administrarea Consiliului Local Drobeta-Turnu Severin în domeniul public al Județului Mehedinți și administrarea Consiliului Județean Mehedinți.

ȘEF SERVICIUL JURIDIC  
FIRU RAMONA



CONSILIER JURIDIC  
ROȘOGA CRISTINA







ROMANIA

**CONSILIUL JUDEȚEAN MEHEDINȚI**

str. Traian nr. 89, Drobeta Turnu Severin,  
Tel.: +40 372 521 102; Fax: +40 372 521 112  
E-mail: cjmehedinti@cjmehedinti.ro

**HOTĂRÂRE**

**privind solicitarea trecerii în domeniul public al UAT Județul Mehedinți și administrarea Consiliului Județean Mehedinți, a terenului cu suprafața de 1972 mp, NC 69514 Drobeta Turnu Severin, situat în str. Crișan, nr. 27, Zona Bazin Olimpic, din domeniul public al UAT Municipiul Drobeta Turnu Severin și administrarea Consiliului Local și Primăriei Municipiului Drobeta Turnu Severin**

Având în vedere Referatul de aprobare nr. 8823 din 14.06.2022 al Președintelui Consiliului Județean Mehedinți și Raportul de specialitate nr. 8824 din 14.06.2022 al Compartimentului Administrarea Patrimoniului Public și Privat din cadrul Direcției Urbanism și Amenajarea Teritoriului, prin care se solicită trecerea în domeniul public al UAT Județul Mehedinți și administrarea Consiliului Județean Mehedinți, a terenului cu suprafața de 1972 mp, NC 69514 Drobeta Turnu Severin, situat în str. Crișan, nr. 27, Zona Bazin Olimpic, din domeniul public al UAT Municipiul Drobeta Turnu Severin și administrarea Consiliului Local și Primăriei Municipiului Drobeta Turnu Severin, în vederea realizării căilor de acces la obiectivul de investiții „Realizare, modernizare, dotare și extindere Bazin de înot, Str. Crișan, nr.27, Municipiul Drobeta Turnu Severin, Județul Mehedinți”;

În conformitate cu prevederile art. 294 - alin.(3), (5) și (7) ale Capitolul II: Trecerea unui bun din domeniul public al unei unități administrativ-teritoriale în domeniul public al altei unități administrativ –teritoriale al Titlului I: Exercițarea dreptului de proprietate publică a statului sau a unităților administrativ-teritoriale - Partea V: Reguli specifice privind proprietatea publică și privată a statului sau a unităților administrativ-teritoriale, din O.U.G. nr.57/2019 privind Codul administrativ, potrivit cărora cererile prevăzute la alin.(3) al aceluiași articol, referitoare la trecerea unui bun din domeniul public al unei unități administrativ-teritoriale de pe raza teritorială a unui județ în domeniul public al județului respectiv, se aprobă prin hotărâre a consiliului județean, dacă bunul este de uz sau de interes public județean;

Văzând și avizele date în acest sens de comisiile de specialitate ale consiliului județean;

În temeiul dispozițiilor art. 173 - alin. 1 - lit. f), ale art. 182 alin. (1) coroborat cu alin.(3) și art.196 – alin.(1) – lit.a) din O.U.G. nr.57/2019 privind Codul administrativ,

**CONSILIUL JUDEȚEAN MEHEDINȚI**

**HOTĂRĂȘTE:**

**Art.1** Se declară de uz și interes public județean, terenul cu suprafața de 1972 mp, NC 69514 Drobeta Turnu Severin, situat în str. Crișan, nr. 27, Zona Bazin Olimpic, aflat în domeniul public al UAT Municipiul Drobeta Turnu Severin, conform Anexei nr.1 la Hotărârea nr.130/27.04.2022 a Consiliului Local al Municipiului Drobeta Turnu Severin, privind actualizarea inventarului bunurilor care alcătuiesc domeniul public al Municipiului Drobeta Turnu Severin.

**Art.2** Se solicită trecerea în domeniul public al UAT județul Mehedinți și administrarea Consiliului Județean Mehedinți, a terenului cu suprafața de 1972 mp, NC 69514 Drobeta Turnu Severin, situat în str. Crișan, nr. 27, Zona Bazin Olimpic, pentru realizarea căilor de acces la obiectivul de investiții „Realizare, modernizare, dotare și extindere Bazin de înot, Str. Crișan, nr.27, Municipiul Drobeta Turnu Severin, Județul Mehedinți”.

**Art3** Prin grija Serviciului, Administrație Publică Locală, Relația cu Consiliul județean, Petiții, prezenta hotărâre se va comunica părților interesate, precum și Instituției Prefectului Județului Mehedinți.

Adoptată astăzi, 29.06.2022, în Municipiul Drobeta Turnu Severin, cu un număr de 30 voturi "pentru".

**PREȘEDINTE,**

**Av. Aladin Gigi Georgescu**



**CONTRASEMNEAZĂ:  
SECRETARUL GENERAL al JUDEȚULUI,**

**Jr. Ștefan Ladislau Mednyanszky**



100120817080



Oficiul de Cadastru și Publicitate Imobiliară MEHEDINTI  
Biroul de Cadastru și Publicitate Imobiliară Drobeta-Turnu Severin

Dosarul nr. 44246 / 08-11-2022

**INCHEIERE Nr. 44246**

Registrator: ANDRA MARCOCI

Asistent: MARIANA GHITAN

Asupra cererii introduse de MUNICIPIUL DROBETA TURNU SEVERIN domiciliat in Loc. Drobeta-Turnu Severin, Str Maresal Averescu, Nr. 2, Jud. Mehedinti privind Notare in cartea funciara, in baza:

-Act Administrativ nr.317/31-10-2022 emis de CONSILIUL LOCAL AL MUN. DR TR SEVERIN;

fiind indeplinite conditiile prevazute la art. 29 din Legea cadastrului si a publicitatii imobiliare nr. 7/1996, republicata, cu modificarile si completarile ulterioare, tariful achitat in suma de 0 lei, cu documentul de plata:

-

pentru serviciul avand codul 241

Vazand referatul asistentului registrator in sensul ca nu exista impedimente la inscriere

**DISPUNE**

Admiterea cererii cu privire la:

- imobilul cu nr. cadastral 69514, inscris in cartea funciara 69514 UAT Drobeta-Turnu Severin avand proprietarii: MUNICIPIUL DROBETA TURNU SEVERIN in cota de 1/1 de sub B.1;
- se noteaza Hotararea nr. 317/31.10.2022 a Consiliului Local al Municipiului Dr.Tr. Severin ,prin care se aproba includerea imobilului inscris la A1 , in inventarul bunurilor care atesta apartenenta la domeniul public al Municipiului Dr.Tr. Severin asupra A.1 sub B.4 din cartea funciara 69514 UAT Drobeta-Turnu Severin;

**Prezenta se va comunica părților:**

MUNICIPIUL DROBETA TURNU SEVERIN

\*) Cu drept de reexaminare in termen de 15 zile de la comunicare, care se depune la Biroul de Cadastru si Publicitate Imobiliara Drobeta-Turnu Severin, se inscrie in cartea funciara si se solutioneaza de catre registratorul-sef

Data soluționării,

09-11-2022

Registrator, Semnat digital  
de Andra  
ANDRA MARCOCI  
Marcoci  
Data: 2022.11.09  
14:50:57 +02'00'

Asistent Registrator,  
Semnat digital de  
Mariana Ghitan  
MARIANA GHITAN  
Ghitan  
Data: 2022.11.09  
10:54:01 +02'00'

\*) Cu excepția situațiilor prevăzute la Art. 62 alin. (1) din Regulamentul de avizare, recepție și inscriere in evidențele de cadastru și carte funciară, aprobat prin ODG Nr. 700/2014.



Oficiul de Cadastru și Publicitate Imobiliară MEHEDINTI  
Biroul de Cadastru și Publicitate Imobiliară Drobeta-Turnu Severin

Nr. cerere	44246
Ziua	08
Luna	11
Anul	2022

Cod verificare  
100120817080



## EXTRAS DE CARTE FUNCİARĂ PENTRU INFORMARE

Carte Funciară Nr. 69514 Drobeta-Turnu Severin

### A. Partea I. Descrierea imobilului

TEREN Intravilan

Adresa: Loc. Drobeta-Turnu Severin, Str Crisan, Nr. 27A, Jud. Mehedinti

Nr. Crt	Nr. cadastral topografic	Suprafața* (mp)	Observații / Referințe
A1	69514	1.972	Teren neimprejmuit;

### B. Partea II. Proprietari și acte

Înscrieri privitoare la dreptul de proprietate și alte drepturi reale		Referințe
<b>19533 / 17/05/2022</b> Act Administrativ nr. 130, din 10/05/2022 emis de PRIMARIA DR-TR-SEVERIN; Act Administrativ nr. 18102, din 12/05/2022 emis de PRIMARIA DR-TR-SEVERIN; Act Administrativ nr. 18098, din 12/05/2022 emis de PRIMARIA DR-TR-SEVERIN; Act Administrativ nr. 19321, din 19/05/2022 emis de PRIMARIA DRTS; Act Administrativ nr. 19321, din 19/05/2022 emis de primaria drts;		
B1	Intabulare, drept de PROPRIETATE cu titlul de drept domeniul public, dobandit prin Lege, cota actuala 1/1 1) <b>MUNICIPIUL DROBETA TURNU SEVERIN</b>	A1
<b>41489 / 27/10/2022</b> Act Administrativ nr. 40572, din 25/10/2022 emis de PRIMARIA DR TR SEVERIN; Inscris Sub Semnatura Privata nr. 3, din 26/10/2022 emis de SC BAVALI CONCEPT SRL; Inscris Sub Semnatura Privata nr. 1, din 26/10/2022 emis de SC BAVALI CONCEPT SRL; Inscris Sub Semnatura Privata nr. 2, din 26/10/2022 emis de SC BAVALI CONCEPT SRL;		
B3	se noteaza actualizare informatii tehnice in sensul schimbarii categoriei de folosinta a imobilului , din teren drum in teren curti constructii , conform documentatiei avizate	A1
<b>44246 / 08/11/2022</b> Act Administrativ nr. 317, din 31/10/2022 emis de CONSILIUL LOCAL AL MUN. DR TR SEVERIN;		
B4	se noteaza Hotararea nr. 317/31.10.2022 a Consiliului Local al Municipiului Dr.Tr. Severin ,prin care se aproba includerea imobilului inscris la A1 , in inventarul bunurilor care atesta apartenenta la domeniul public al Municipiului Dr.Tr. Severin	A1

### C. Partea III. SARCINI .

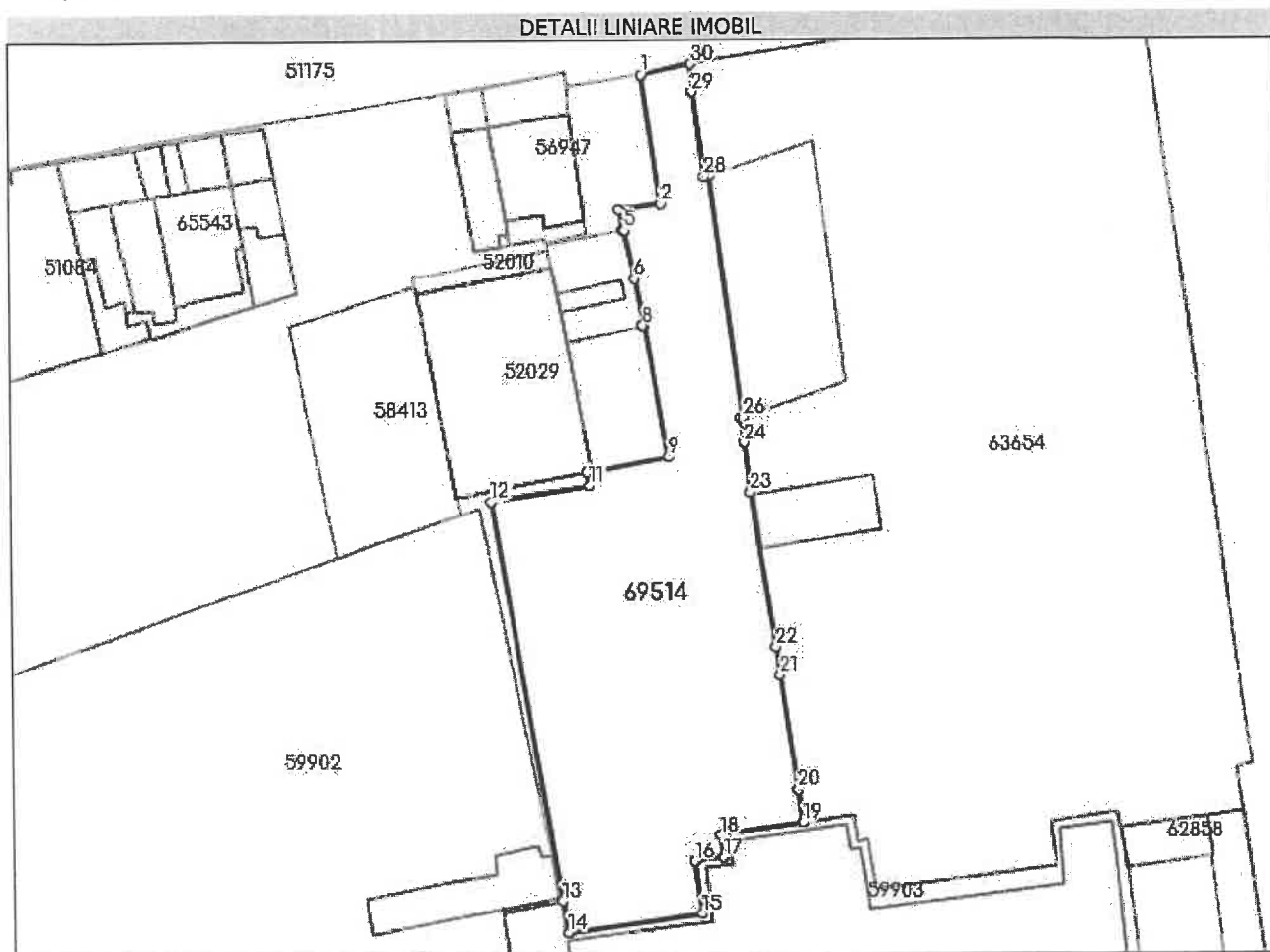
Inscrieri privind dezmembrămintele dreptului de proprietate, drepturi reale de garanție și sarcini	Referințe
NU SUNT	

Anexa Nr. 1 La Partea I

Teren

Nr cadastral	Suprafața (mp)*	Observații / Referințe
69514	1.972	

\* Suprafața este determinată în planul de proiecție Stereo 70.



Date referitoare la teren

Nr Crt	Categorie folosință	Intra vilan	Suprafața (mp)	Tarla	Parcelă	Nr. topo	Observații / Referințe
1	curți constructii	DA	1.972	-	-	-	

Lungime Segmente

1) Valorile lungimilor segmentelor sunt obținute din proiecție în plan.

Punct început	Punct sfârșit	Lungime segment (** (m))
1	2	15.776
3	4	2.525
5	6	5.934
7	8	0.148
9	10	10.025
11	12	12.135

Punct început	Punct sfârșit	Lungime segment (** (m))
2	3	5.09
4	5	0.131
6	7	5.839
8	9	16.099
10	11	1.628
12	13	49.077

Punct început	Punct sfârșit	Lungime segment (** (m)	Punct început	Punct sfârșit	Lungime segment (** (m)
13	14	3.926	14	15	16.461
15	16	6.506	16	17	3.405
17	18	2.72	18	19	10.139
19	20	4.06	20	21	14.065
21	22	3.431	22	23	18.951
23	24	5.958	24	25	2.978
25	26	0.381	26	27	29.596
27	28	0.589	28	29	10.289
29	30	3.397	30	1	6.174

\*\* Lungimile segmentelor sunt determinate în planul de proiecție Stereo 70 și sunt rotunjite la 1 milimetru.

\*\*\* Distanța dintre puncte este formată din segmente cumulate ce sunt mai mici decât valoarea 1 milimetru.

Certific că prezentul extras corespunde cu pozițiile în vigoare din cartea funciară originală, păstrată de acest birou.

Prezentul extras de carte funciară este valabil la autentificarea de către notarul public a actelor juridice prin care se sting drepturile reale precum și pentru dezbateră succesiunilor, iar informațiile prezentate sunt susceptibile de orice modificare, în condițiile legii.

S-a achitat tariful de 0 RON, -, pentru serviciul de publicitate imobiliară cu codul nr. 241.

Data soluționării,  
09-11-2022

Data eliberării,  
\_/\_/\_\_\_

Asistent Registrator,

**Mariana GHITAN**  
Ștampilă digitală de  
Mariana Ghitan  
Data: 2022.11.09  
10:53:40 +02'00'  
**Ghitan**  
 (parafa și semnătura)

Referent,

\_\_\_\_\_  
 (parafa și semnătura)